

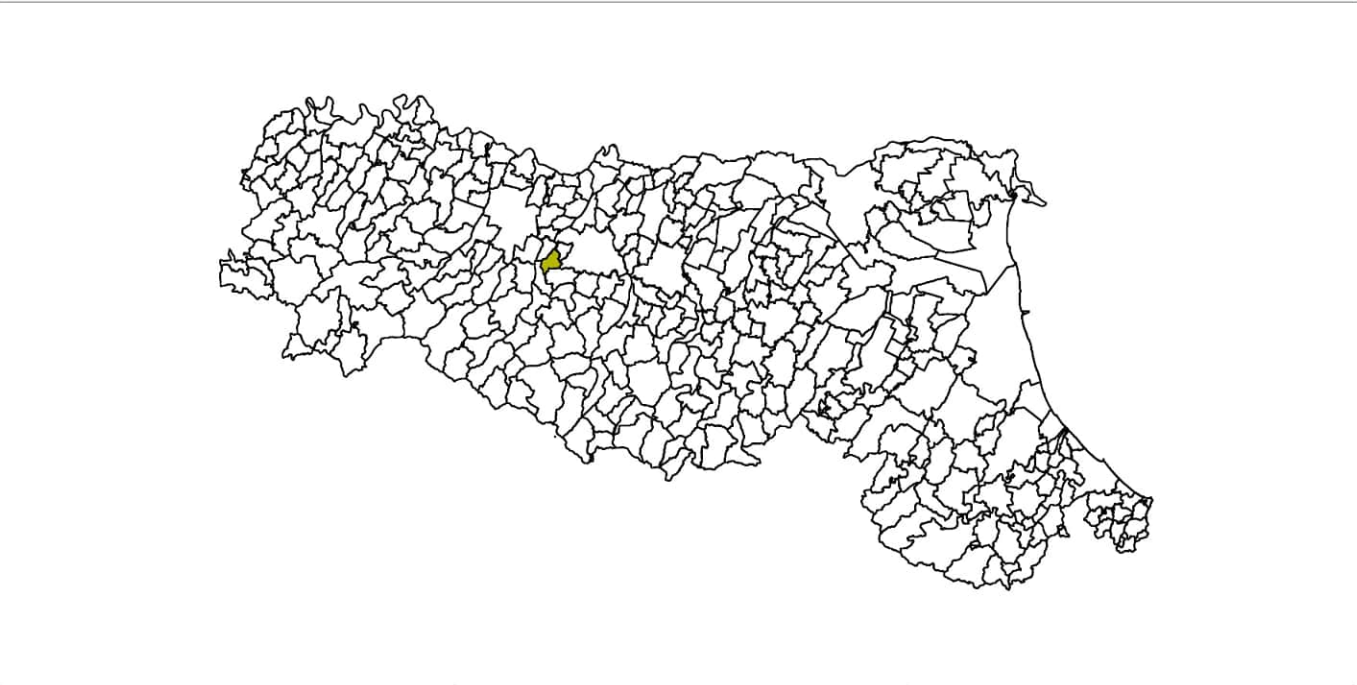
MICROZONAZIONE SISMICA

Carta Geologico-Tecnica

scala 1:10.000

Regione Emilia-Romagna


Comune di Bibbiano




Regione	Soggetto realizzatore	Data
Emilia-Romagna	 Direttori tecnici: Dr. Geol. Carlo Caleffi Dr. Geol. Francesco Cerutti Dr. Geol. Matteo Baisi Dr.ssa Olga Brontesi Dr. Geol. Alessandro Ferrari Dr.ssa Geol. Melinda Raimondo	Aprile 2025


MS3

Legenda


 Confine comunale

 Aree oggetto di Microzonazione Sismica

Terreni di copertura

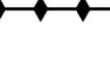
 GMpd


 Ghiaie limose, miscela di ghiaia, sabbia e limo di Piana pedemontana


 MLtf

 Limi inorganici, farina di roccia, sabbie fini limose o argillose, limi argillosi di bassa plasticità di Terrazzo fluviale


Elementi tettonico strutturali


 Anticlinale

 Traccia della sezione geologica rappresentativa del modello del sottosuolo (v. Relazione Illustrativa)

 Faglia diretta potenzialmente attiva e capace (incerta)

Elementi geologici e idrogeologici

 Pozzo o sondaggio che non ha raggiunto il substrato geologico (profondità in m)

 Profondità (m) della falda in aree con sabbie e/o ghiaie

